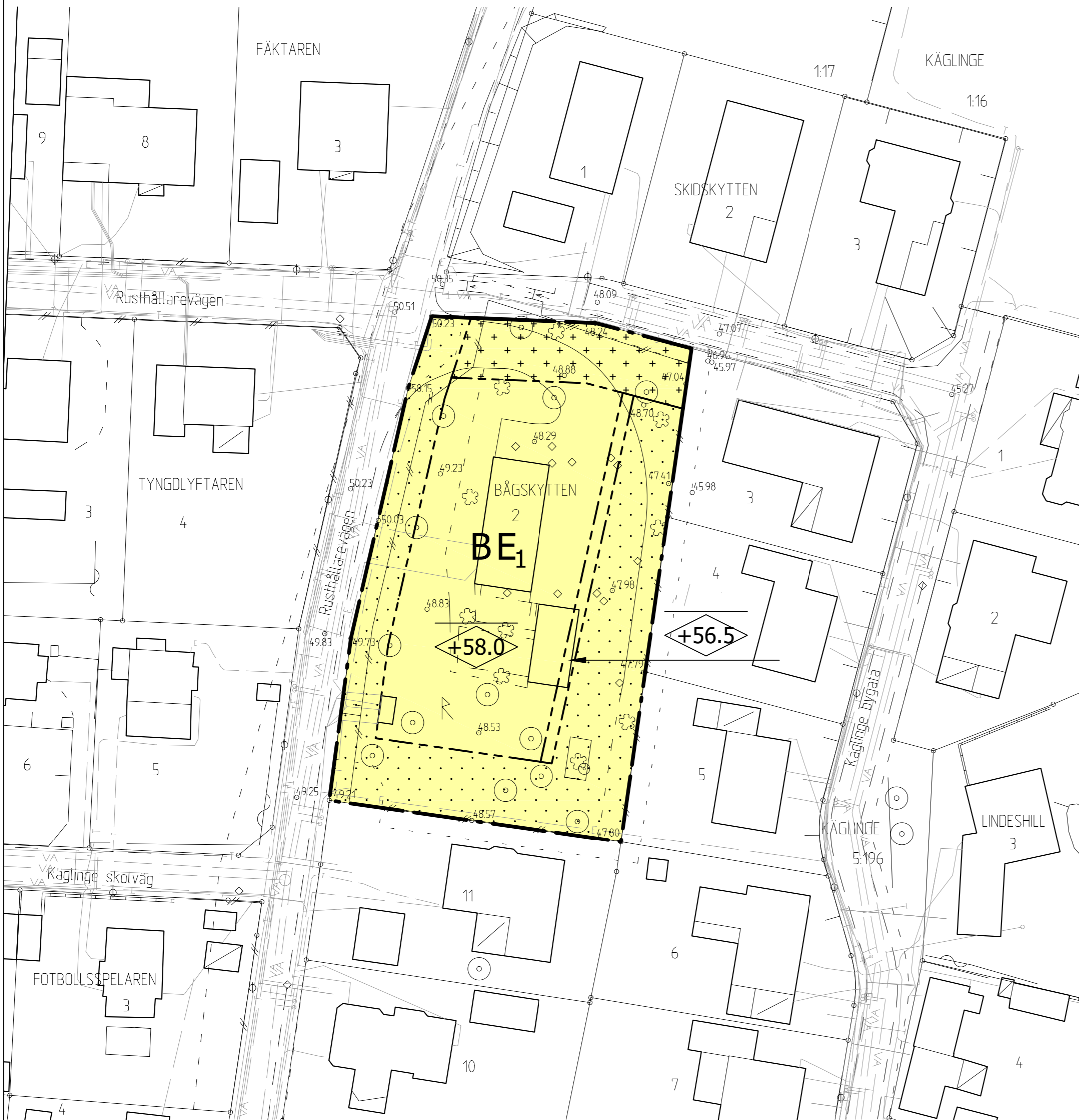


PLANKARTA



GRUNDKARTEBETECKNINGAR

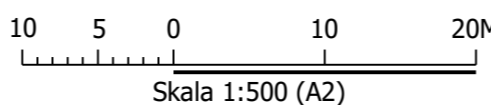
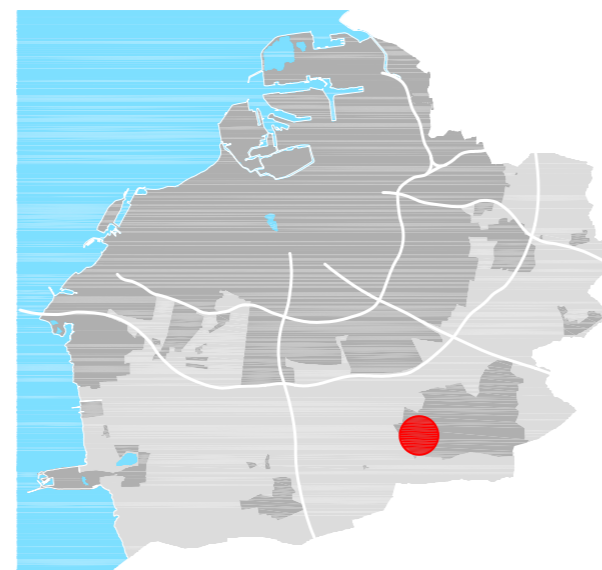
Grundkarta upprättad 2018-07-18

Koordinatsystem SWEREF 99 13 30

- Fastighets/gränspunkt
- {— Elledning (i mark)
- f— Fjärrvärmeledning (i mark)
- T— Teleledning (i mark)
- VA— Vatten- och avloppsledning
- Byggnad
- ▨ Skärmtak
- Staket eller plank
- Mur
- Stödmur

- Häck
- Gång- och cykelbana
- Kantsten
- Vägkant
- Lämnings bevakningsobjekt
- Slänt
- Träd
- Buskage
- Befintlig höjd i RH 2000
- Traktnamn
- Registerbeteckningar
- Gemensamhetsanläggning

ORIENTERINGSKARTA



HANDLINGAR

- Plankarta med bestämmelser
- Planbeskrivning
- Illustrationskarta
- Planprogram
- Miljökonsekvensbeskrivning
- Samrådsredogörelse
- Utlåtande

PLANBESTÄMMELSER

Följande gäller inom områden med nedanstående beteckningar. Endast angiven användning och utformning är tillåten. Där beteckning saknas gäller bestämmelsen inom hela planområdet.

GRÄNSBETECKNINGAR

- — — — — Planområdesgräns
- — — — — Egenskapsgräns

ANVÄNDNING AV MARK OCH VATTEN

Kvartersmark, 4 kap 5 § 3

- B Bostäder
- E₁ Nätstation

EGENSKAPSBESTÄMMELSER FÖR KVARTERSMARK

Bebyggandets omfattning, 4 kap 11 § 1

Största exploatering är 800 kvadratmeter byggnadsarea

- Marken får inte förses med byggnad
- + + + + + Marken får inte förses med byggnad, med undantag för komplementbyggnad och nätstation
- ◇ +0.0 Högsta nockhöjd i meter över angivet nollplan i höjdsystem RH2000

ADMINISTRATIVA BESTÄMMELSER

Genomförandetid, 4 kap 21 §

Genomförandetiden är 5 år

SAMRÅDSHANDLING

Detaljplan för fastigheten

Bågskytten 2

i Oxie i Malmö

Upprättad av Stadbyggnadskontoret, Malmö stad 2019-04-01

Johanna Perlau
Enhetschef

Katarina Jeraeus
Planhandläggare



Datum för antagande

Betygar

Datum för laga kraft

Dp 5607