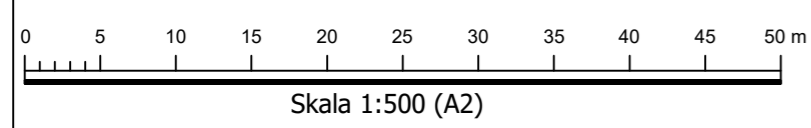
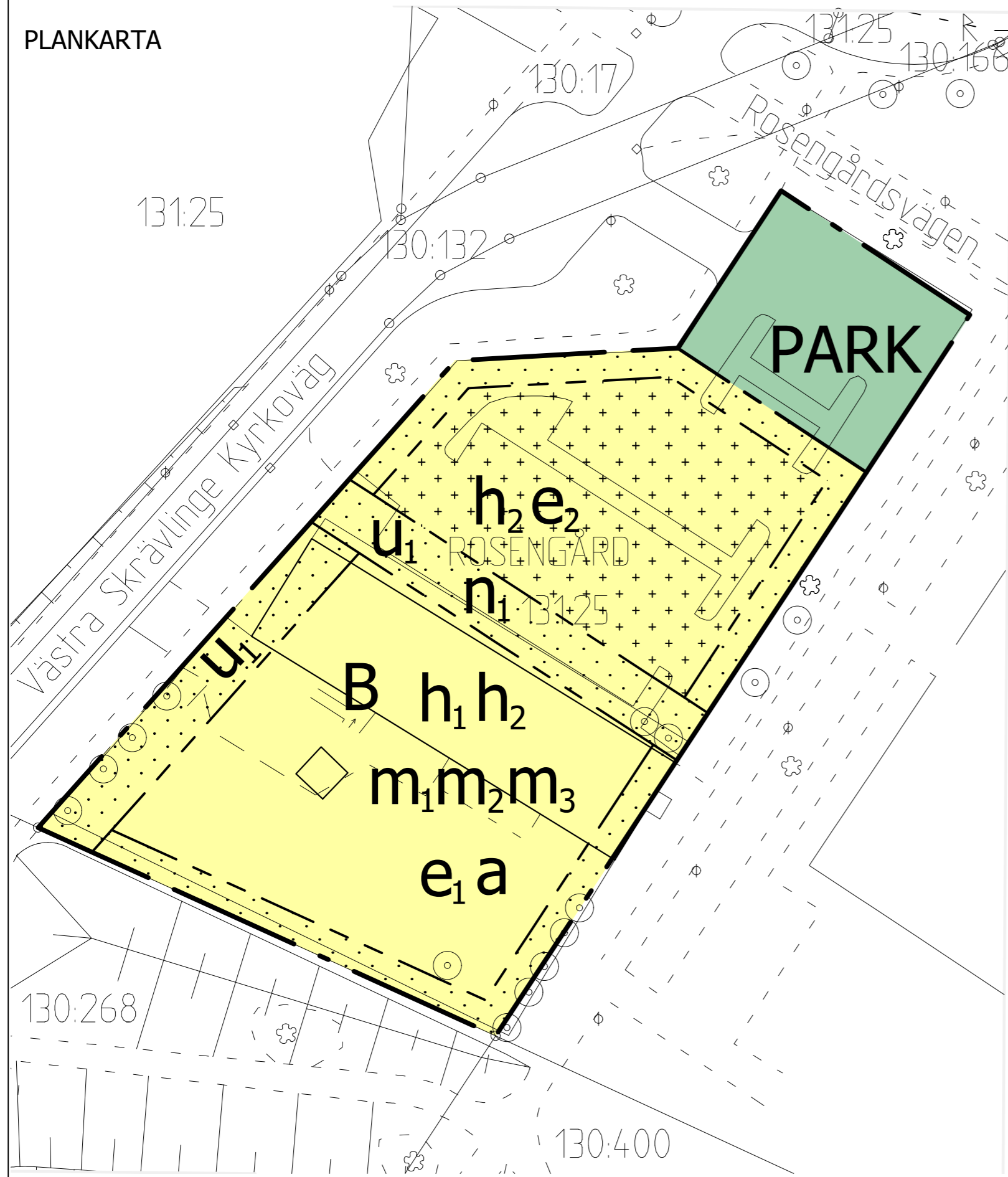


PLANKARTA



PLANBESTÄMMELSER

Följande gäller inom områden med nedanstående beteckningar. Endast angiven användning och utformning är tillåten. Där beteckning saknas gäller bestämmelsen inom hela planområdet.

GRÄNSBETECKNINGAR

- Planområdesgräns
- Användningsgräns
- Egenskapsgräns

ANVÄNDNING AV MARK OCH VATTEN

Allmän plats

- PARK Park.

Kvartersmark

- B Bostäder.

EGENSKAPSBESTÄMMELSER FÖR KVARTERSMARK

Begränsning av markens utnyttjande

- Marken får inte förses med byggnad
- Marken får endast förses med komplementbyggnad

Höjd på byggnadsverk

- h_1 Högsta nockhöjd för huvudbyggnad är 8,5 meter
- h_2 Högsta nockhöjd för komplementbyggnad är 3,5 meter

Markens anordnande och vegetation

- n_1 Marken ska vara nedsänkt i förhållande till omgivningen.

Markreservat för allmännyttiga ändamål

- u_1 Markreservat för allmännyttiga underjordiska ledningar.

Skydd mot störningar

- m_1 Ventilation ska placeras i högt läge bortvänd från Inre Ringvägen
- m_2 Utrymning ska vara möjlig i riktning bort från Inre Ringvägen
- m_3 Om ekvivalent ljudnivå vid en bostads fasad överstiger 60 dBA ska minst hälften av bostadsrummen vara vända mot en sida som vid fasad har en ekvivalent ljudnivå på högst 55 dBA och maximal ljudnivå nattetid (kl. 22.00 - 06.00) på högst 70 dBA

För en bostad med en boarea på maximalt 35 m² får den ekvivalenta ljudnivån vid fasad uppgå till 65 dBA

Om en bostad har en eller flera uteplatser ska minst en av dessa ha högst 50 dBA ekvivalent ljudnivå och högst 70 dBA maximal ljudnivå. Maximalt värde får överskridas med som mest 10 dBA upp till fem gånger i timmen dagtid (kl. 06.00-22.00)

Samtliga angivna ljudnivåer avser frifältsvärden

Utnyttjandegrad

- e_1 Största byggnadsarea är 800 m² för huvudbyggnad. Därutöver får komplementbyggnader finnas.
- e_2 Högst 10 % av marken får bebyggas med komplementbyggnader

EGENSKAPSBESTÄMMELSER FÖR ALL KVARTERSMARK

Villkor för startbesked

- a Startbesked får inte ges för ändrad markanvändning förrän markförening har avhjulpts.

ADMINISTRATIVA BESTÄMMELSER

Genomförandetid

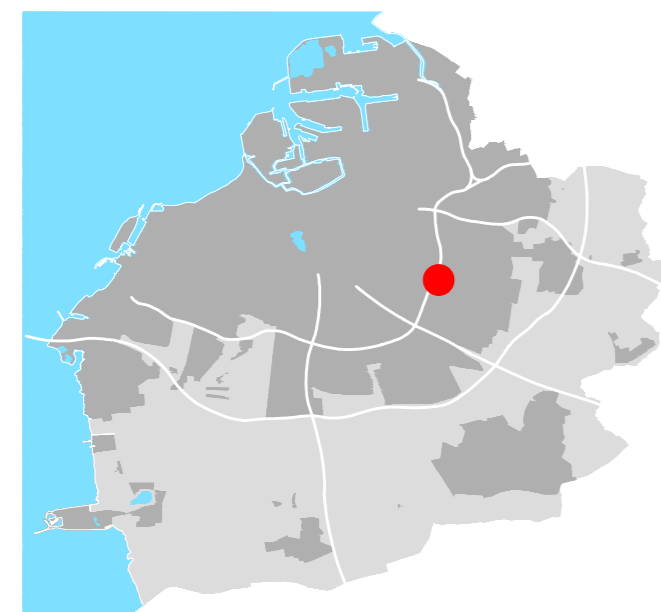
Genomförandetiden är 5 år

ÖVRIGA BESTÄMMELSER

Grönytefaktor

Grönytefaktor 0,6 ska uppnås inom kvartersmarken.

ORIENTERINGSKARTA



GRUNDKARTEBETECKNINGAR

Grundkarta upprättad 2022-12-05
Koordinatsystem SWEREF 99 13 30
Höjdsystem RH2000

- Fastighetsgräns/gränspunkt
- Elledning (i mark)
- Teleledning (i mark)
- Vatten- och avloppsledning
- Byggnad
- Häck
- Staket eller plank
- Stödmur
- Gång- och cykelbana
- Kantsten
- Vägkant
- Möjlig fornlämning
- Slänt
- Träd
- Buskage/markbegränsning
- Befintlig höjd i RH 2000
- Traktnamn
- Registerbeteckningar

Detaljplan för del av fastigheten

Rosengård 131:25

i Jägersro, Malmö

Upprättad av Stadsbyggnadskontoret, Malmö stad 2023-01-24

Thomas Ihre
Enhetschef

Julia Emmelin
Planhandläggare



| | |
|----------------------------|----------------|
| Datum för antagande | Dp 5671 |
| Betygar | |
| Datum för laga kraft | |