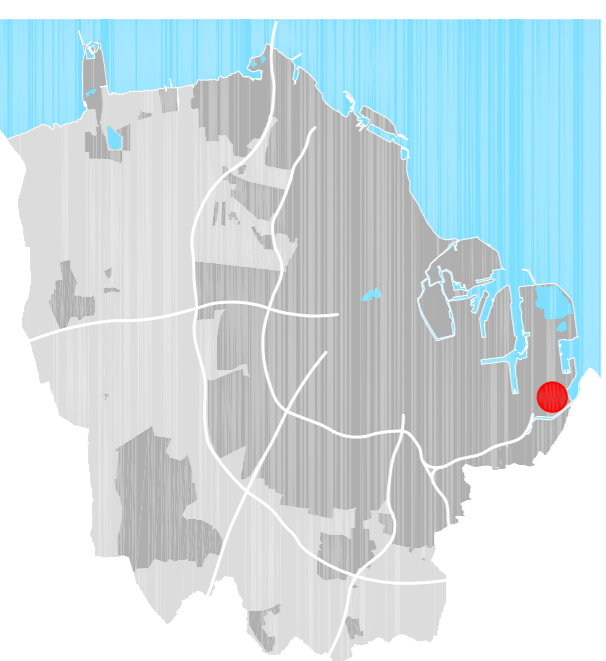


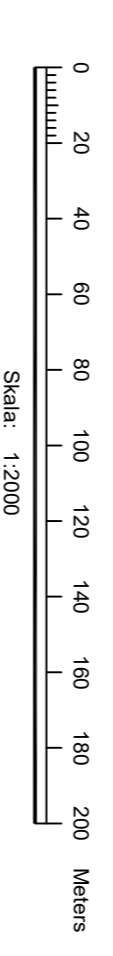
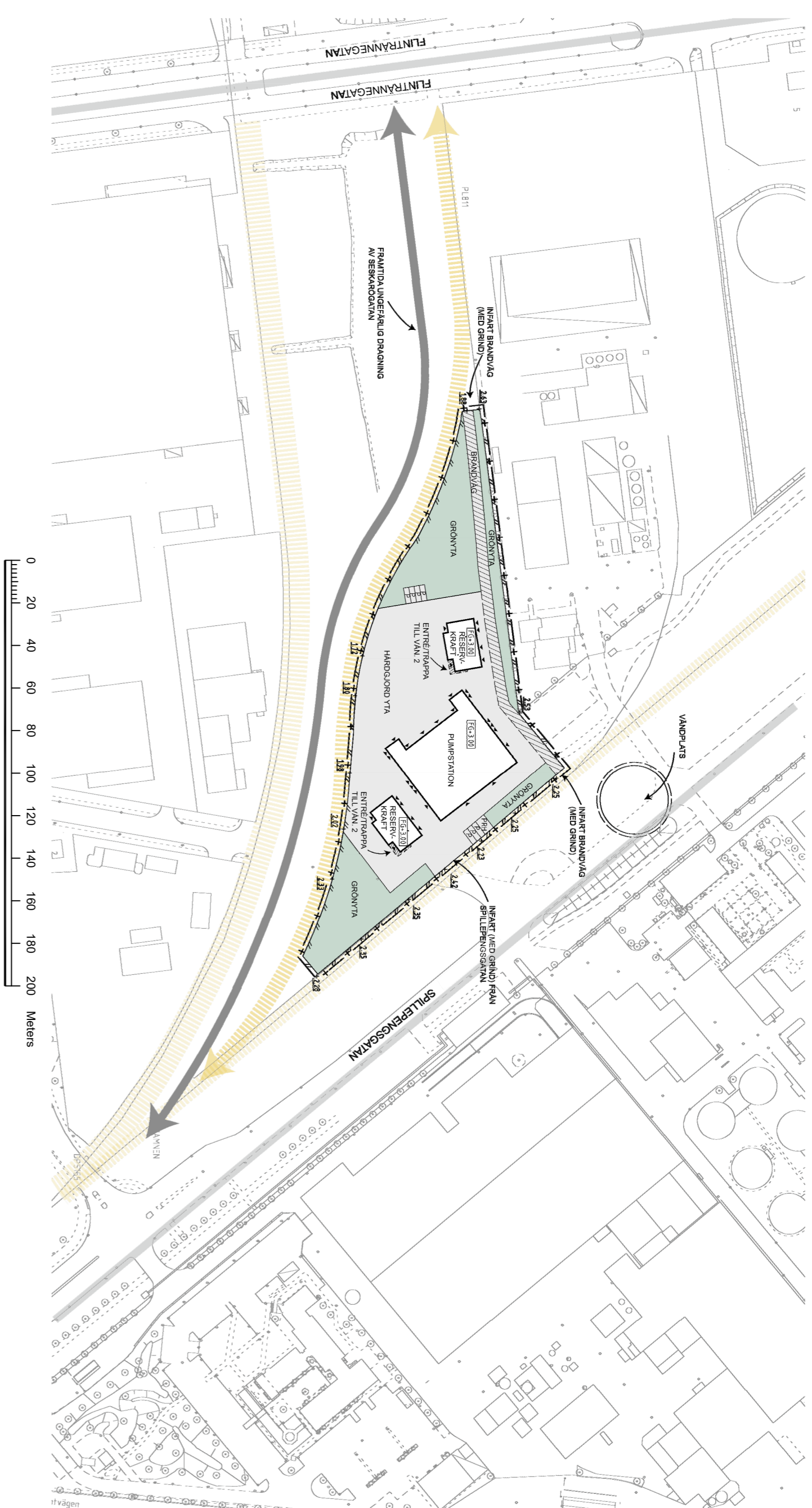
ORIENTERINGSKARTA



GRUNDKARTEBETECKNINGAR

Grundkarta upprättad 2022-11-15
Koordinatsystem SWEREF 99 13 30

- Höjdsystem RH2000
- Fastighetsgräns/gränspunkt
 - Järnvägsspår
 - Byggnad
 - Skärmtak
 - Mur
 - Staket eller plank
 - Stödmur
 - Registerbeteckningar
 - 9 27 83
 - 587
 - Servitut
 - Gång- och cykelbana
 - Kansten
 - Väggkant
 - Siltst
 - Träd
 - Trädsänling
 - Buskage/markgränsning
 - Vattenyta
 - SJÖLODA
 - Traktramm



- ARBEITSSOMRÅDESGRÄNS RITAD 2 METER
- UTANFÖR GALLANDE GRÄNS
- STÄNGSEL
- +0.000 BEFINTLIG MARKHÖJD SOM BEHÅLLS
- REG 3.00 NIVA FÄRDIGT GOLV
- ENTRE BYGGNAD
- BUFERTZON INDUSTRISPAR. FRAMTIDA
- BUFERTZON INDUSTRISPAR. BEFINTLIGT
- PRH PARKERING FÖR RÖRELSHINDRADE
- P PARKERING FÖRDRON

PLANBESTÄMMELSER

Följande gäller inom områden med nedanstående beteckningar. Endast angiven användning och utformning är tillåten. Där beteckning saknas gäller bestämmelsen inom hela planområdet.

GRÄNSBETECKNINGAR

- Plannområdesgräns
- Användningsgräns
- Egenskapsgräns

ANVÄNDNING AV MARK OCH VATTEN

- Allmän plats
- GATA
- Gata.
- Kvartermark
- E Tekniska anläggningar.
- J Avlopprensingsverk.
- T₁ Industrispår.

EGENSKAPSBESTÄMMELSER FÖR KVARTERSMARK

Begränsning av markens utnyttjande

Marken får inte förses med byggnad

Höjd på byggnadsverk

h₁ Högsa nockhöjd är 20 meter

EGENSKAPSBESTÄMMELSER FÖR ALL KVARTERSMARK

Lupphävnade av strandskydd

a. Strandskydd upphävs

SAMRÅDSHANDLING

Detaljplan för del av fastigheten

Sjölunda 9 m.fl.

i Spillepengen i Malmö

Upprättad av Sadsbyggnadskontoret, Malmö stad 2022-12-13

Thomas Ihre
Etnessner

Aron Wetterlund
Planeringsare



Datum för antagande

Betyg

Datum för laga kraft

Dp 5790