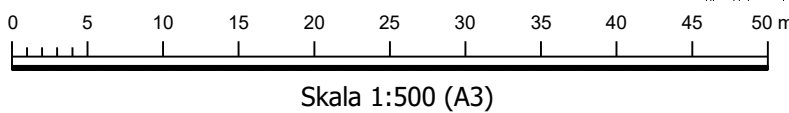
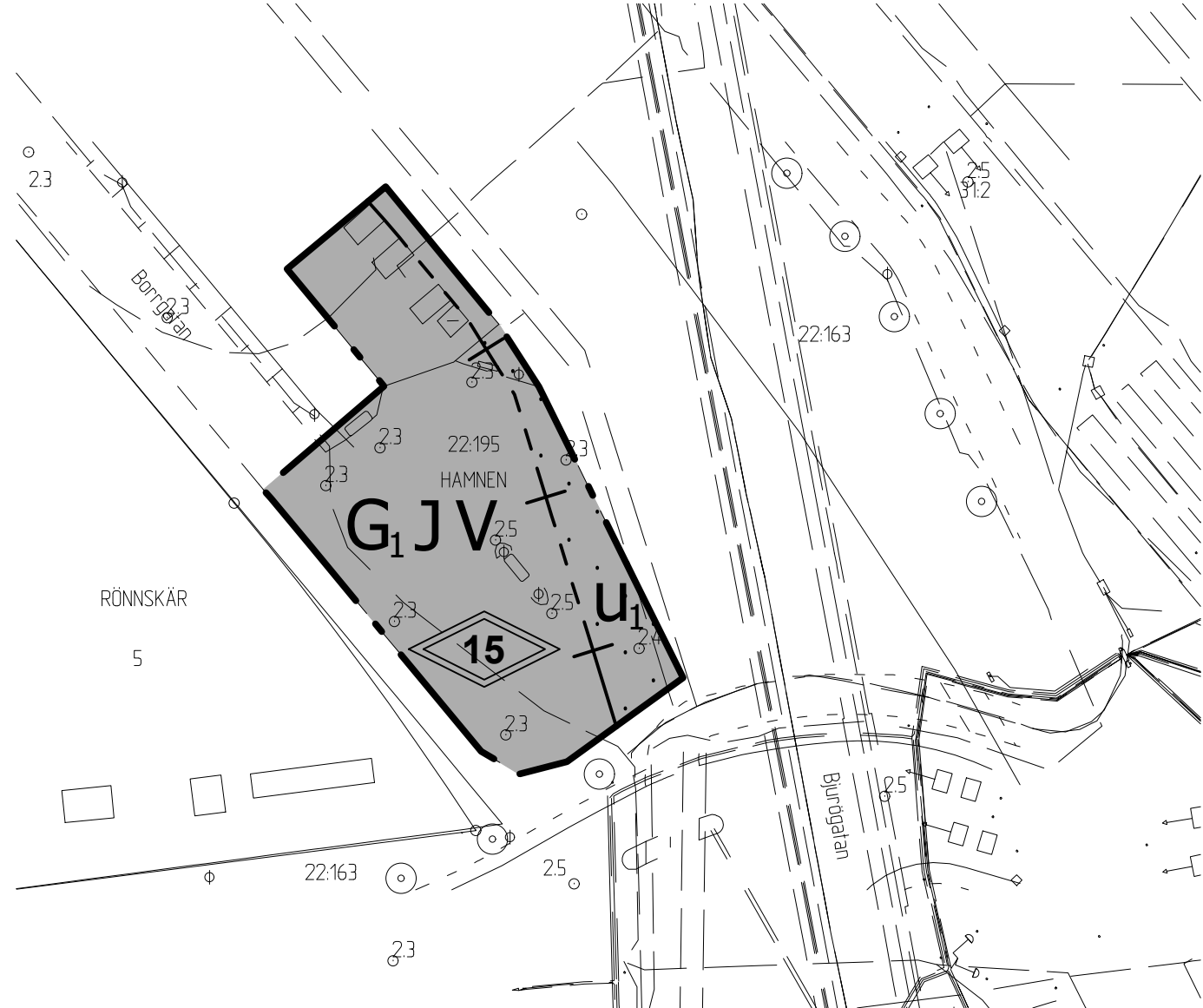


PLANKARTA



PLANBESTÄMMELSER

Följande gäller inom områden med nedanstående beteckningar. Endast angiven användning och utformning är tillåten. Där beteckning saknas gäller bestämmelsen inom hela planområdet.

GRÄNSBETECKNINGAR

- Planområdesgräns
- Administrativ och egenskapsgräns

ANVÄNDNING AV MARK OCH VATTEN

Kvartersmark, 4 kap. 5 § 1 st 3 p.

- Fordonsgasstation
- Industri
- Hamn

EGENSKAPSBESTÄMMELSER FÖR KVARTERSMARK

Bebyggandets omfattning, 4 kap. 11 § 1 st 1 p.

- Marken får inte förses med byggnad

Utformning, 4 kap. 16 § 1 st 1 p.

- Högsta totalhöjd i meter

ADMINISTRATIVA BESTÄMMELSER

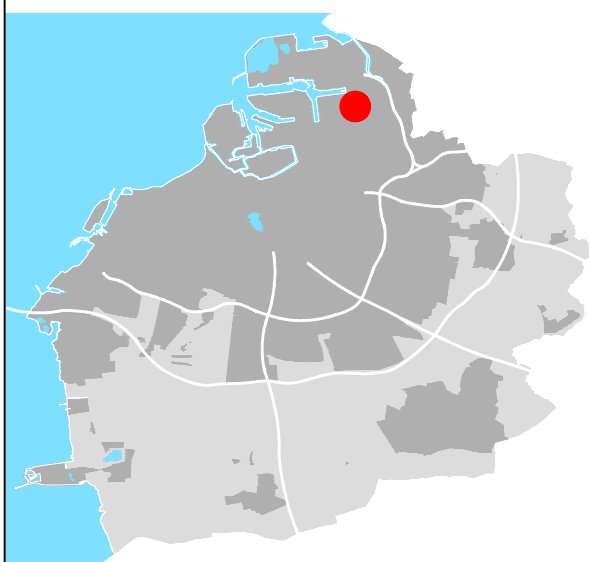
Genomförandetid, 4 kap. 21 §

Genomförandetiden är 5 år

Markreservat, 4 kap. 6 §

- Markreservat för allmännyttiga underjordiska ledningar

ORIENTERINGSKARTA



GRUNDKARTEBETECKNINGAR

Grundkarta upprättad 2021-06-02

Koordinatsystem SWEREF 99 13 30

Höjdsystem RH2000

- | | | | |
|--|----------------------------|--|--------------------------|
| | Fastighets/gränspunkt | | Staket eller plank |
| | Järnvägsspår | | Gång- och cykelbana |
| | Elledning (i mark) | | Kantsten |
| | Fjärrvärmeledning (i mark) | | Väggkant |
| | Gasledning (i mark) | | Träd |
| | Teleledning (i mark) | | Befintlig höjd i RH 2000 |
| | Vatten- och avloppsledning | | Traktnamn |
| | Byggnad | | Registerbeteckningar |
| | Skärmtak | | |

SAMRÅDSHANDLING

Detaljplan för del av fastigheten

Hamnen 22:195

i Östra hamnen i Malmö

Upprättad av Stadsbyggnadskontoret, Malmö stad 2021-06-22

Johanna Perla
Enhetschef

Mergim Hajdari
Planhandläggare



Datum för antagande

Betygar

Datum för laga kraft

Dp 5721