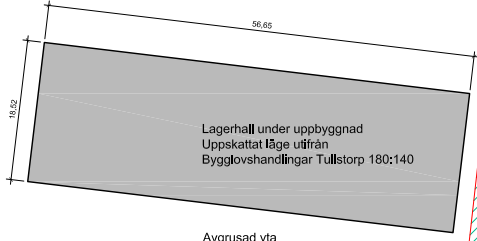


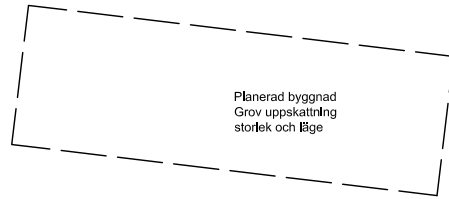
MOR MARNAS VÄG

126200

6164960



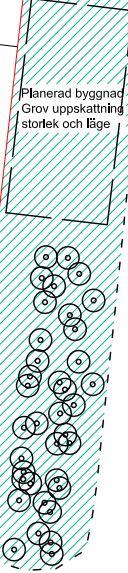
Avgrusad yta



Planerad byggnad Grov uppskattning storlek och läge

126280

6164960



Befintlig trädgård

126360

6164960

Vegetation på vallens baksida

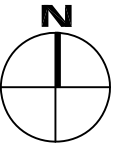


Sig som en 'loop' - på krön och vandrar upp & ner på slänt in mot tomt Kan kompletteras med aktivitetsredskap

Extensiv yta

126440

6164960



126200

6164760

Grusväg med belysning

126280

6164760

Angöring - Grusväg med belysning

126360

6164760

Fastighetsgräns

126440

6164760

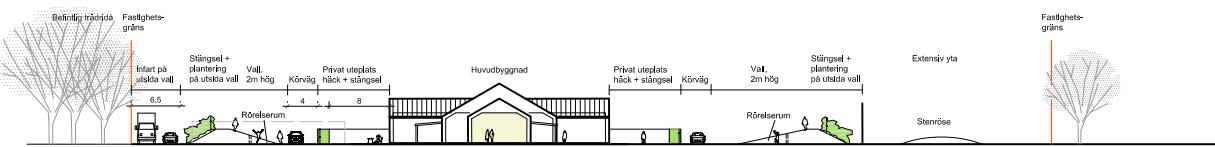
Förmodad Fastighetsgräns

Förmodad fastighetsgräns



Extensiv yta

Plan



Elevation från söder

0 5 10 20 50 100

Skala 1:1000 (A3)

Tullstorp LSS, Malmö Stad Förstudie 2020-10-27 Tomtdisposition

